






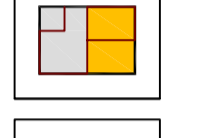

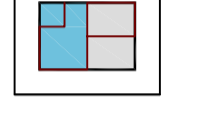
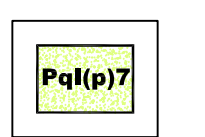


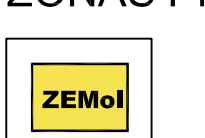



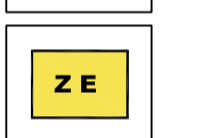
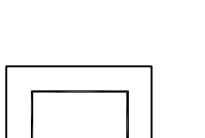
**PLAN REGULADOR COMUNAL DE PROVIDENCIA
PRCP 2007**





**ESPACIO PRIVADO:
ZONAS DE USOS DE SUELO**

- ZONAS DE USOS DE SUELO:**
-  **UR**
Uso Residencial
 -  **UpR**
Uso preferentemente Residencial
 -  **UpR y Er**
Uso preferentemente Residencial y Equipamiento restringido
 -  **UpR y E**
Uso preferentemente Residencial y Equipamiento
 -  **UpR y ECr**
Uso preferentemente Residencial y Equipamiento Comercial restringido
 -  **UpEC**
Uso preferentemente Equipamiento Comercial
 -  **UpAP e Ir**
Uso preferentemente de Actividades Productivas e Industria restringida

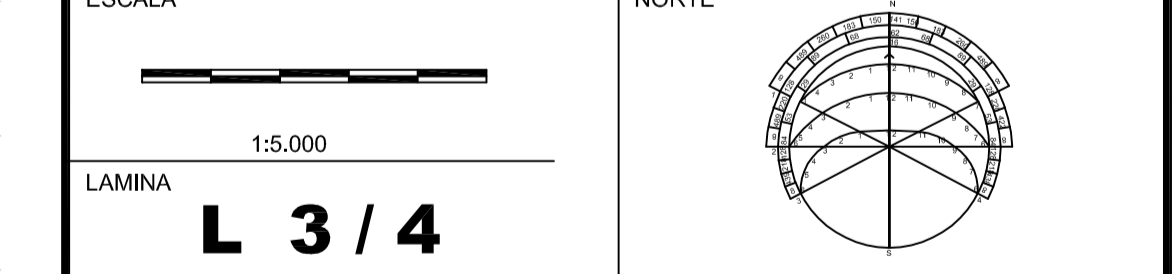
- ZONAS E INMUEBLES PATRIMONIALES:**
-  **ZT** Zona Típica
(LEY 17.288 de Monumentos Nacionales)
 -  **MH** Monumento Histórico
(LEY 17.288 de Monumentos Nacionales)
 -  **ZCH** Zona de Conservación Histórica
(Art.4.3.08.O.L.)
 -  **ICH** Inmueble de Conservación Histórica
(Art.4.3.09.O.L.)

- AREAS VERDES PRIVADAS (BPP) :**
-  **PaInt** Parque Intercomunal
(Art. 5.2.3 P.R.M.S.)
 -  **PaInt** Parque Intercomunal
(Art. 5.2.3 P.R.M.S.)
 -  **AVC** Área Verde Complementaria
(Art. 5.2.4 P.R.M.S.)

- ZONAS PRMS :**
-  **ZEMol** Zona Equipamiento Metropolitano e Intercomunal
(Art.3.3.4 P.R.M.S.)
 -  **ZIM** Zona de Interés Metropolitano
(Art.3.3.4 P.R.M.S.)
 -  **ZE** Zona Especial Ex-CCU

-  Espacio Público
-  **ZONA E** ESTACIONAMIENTO PRMS
TODO EL RESTO DEL TERRITORIO COMUNAL ES **ZONA B** DEL P.R.M.S.
-  Cono de aproximación
Aeródromo El Bosque, según PRMS RM-PRM-92/1A
-  Limite Comunal

BASE TOPOGRAFICA:
 Instituto Geográfico Militar
 Levantamiento Aerofotogramétrico de Providencia
 Vuelo : Escala 1:4.000
 Focal : 212,59 mm
 Fecha de Toma : Octubre 1998
 Datos Geodésicos : Elipsoida y Datum Sudamericano de 1969 Proyección U.T.M.



LAMINA
L 3 / 4

PROMULGACION MUNICIPAL DE LA APROBACION
 EL SECRETARIO MUNICIPAL Y MINISTRO DE FE QUE SUSCRIBE, CERTIFICA QUE LA APROBACION DEL PRESENTE PLAN REGULADOR DE LA COMUNA DE PROVIDENCIA FUE APROBADO POR ACUERDOS DEL CONCEJO COMUNAL N° 452 Y N° 451 DE FECHAS 14.11.05 Y 15.11.05 Y SANCIONADOS POR DECRETOS ALCALDIOS N° 2020 Y N° 2383 DE FECHAS 15.11.05 Y 28.12.05.

JOSEFINA GARCIA TRIAS
SECRETARIO MUNICIPAL

MINISTERIO DE VIVIENDA Y URBANISMO
SECRETARIA REGIONAL MINISTERIAL REGION METROPOLITANA
 INFORME TECNICO OFICIO ORD. N° DE FECHA _____

JAVIER WOOD LARRAIN
SECRETARIO REGIONAL MINISTERIAL

JAMIE TELLEZ TELLEZ
JEFE DE DEPTO. DESARROLLO URBANO E INFRAESTRUCTURA (S)

APROBACION MUNICIPAL
 EL SECRETARIO MUNICIPAL Y MINISTRO DE FE QUE SUSCRIBE, CERTIFICA QUE EL PRESENTE PLAN REGULADOR DE LA COMUNA DE PROVIDENCIA FUE APROBADO POR ACUERDOS DEL CONCEJO COMUNAL N° 452 Y N° 451 DE FECHAS 14.11.05 Y 15.11.05 Y SANCIONADOS POR DECRETOS ALCALDIOS N° 2020 Y N° 2383 DE FECHAS 15.11.05 Y 28.12.05.

JOSEFINA GARCIA TRIAS
SECRETARIO MUNICIPAL

CRISTIAN LABRE GALLEA
ALCALDE

JAMIE TELLEZ TELLEZ
ASESOR URBANISTA

