



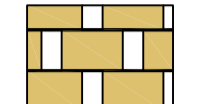

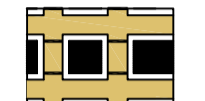
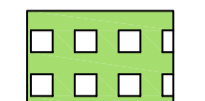









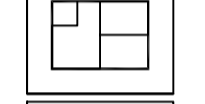
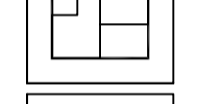
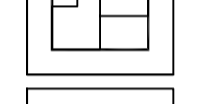

**PLAN REGULADOR COMUNAL DE PROVIDENCIA
PRCP 2007**

**ESPACIO PRIVADO:
ZONAS DE EDIFICACION**




ZONAS DE EDIFICACION:

-  EC 3
Edif. Continua máx.3 pisos.
-  EC 5
Edif. Continua máx.5 pisos.
-  EC 7
Edif. Continua máx.7 pisos.
-  EC 12
Edif. Continua máx. 12 pisos.
-  EC 2 + A 5
Edif. Continua máx. 2 pisos,
más Aislada máx. 5 pisos.
-  EC 2 + A 8
Edif. Continua máx. 2 pisos,
más Aislada máx. 8 pisos.
-  EC 3 + AL
Edif. Continua máx. 3 pisos,
más Aislada Libre.
-  EA 3
Edif. Aislada máx. 3 pisos.
-  EA 5
Edif. Aislada máx. 5 pisos.
-  EA 7
Edif. Aislada máx. 7 pisos.
-  EA 12
Edif. Aislada máx. 12 pisos.
-  EA 5 / pa
Edif. Aislada máx. 5 pisos,
permite adosamiento.
-  EA 7 / pa
Edif. Aislada máx. 7 pisos,
permite adosamiento.
-  EA 12 / pa
Edif. Aislada máx. 12 pisos,
permite adosamiento.
-  EAL / pa
Edif. Aislada Libre,
permite adosamiento.

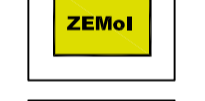


ZONAS E INMUEBLES PATRIMONIALES:




-  ZT Zona Típica
(LEY 17.288 de Monumentos Nacionales)
-  MH Monumento Histórico
(LEY 17.288 de Monumentos Nacionales)
-  ZCH Zona de Conservación Histórica
(Art.4.3.08.O.L.)
-  ICH Inmueble de Conservación Histórica
(Art.4.3.09.O.L.)

AREAS VERDES PRIVADAS (BPP):

-  Parque Intercomunal
(Art.5.2.3 P.R.M.S)
-  Parque P.R.M.S
(Art.5.2.4 P.R.M.S)
-  Area Verde Complementaria
(Art.5.2.4 P.R.M.S)

ZONAS PRMS:

-  Zona Equipamiento
Metropolitano e Intercomunal
(Art.3.3.4 P.R.M.S)
-  Zona de Interés
Metropolitano
(Art.3.3.4 P.R.M.S)
-  Zona Especial
Ex-CCU

-  Espacio Público
-  Cono de aproximación
Aeródromo El Bosque, según
PRMS RM-PRM-92/1A
-  Limite Comunal

FE DE ERRATA AL PRCP 2007

EL PRESENTE PLANO RECTIFICA Y REEMPLAZA AL PLANO PRCP 2007 - L 24. ESPACIO PRIVADO: ZONAS DE EDIFICACION ANTERIOR, CORREGIENDOSE ERRORES GRAFICOS Y DE IMPRESION DETALLADOS EN DECRETO ALCALDICO EX N° _____ DEL _____ PUBLICADO EN EL DIARIO OFICIAL DEL _____

BASE TOPOGRAFICA:
Instituto Geográfico Militar
Levantamiento Aerofotogramétrico de Providencia
Nivel : Escala 1:4.000
Focal : 212,99 mm
Fecha de Toma : Octubre 1988
Datos Geodésicos : Elipsoidal y Datum Sudamericano de 1969 Proyección U.T.M.

ESCALA: NORTE
1:5.000
L 2 / 4 FE

PROMULGACION MUNICIPAL DE LA APROBACION
EL SECRETARIO MUNICIPAL Y MINISTRO DE FE QUE SUSCRIBE, CERTIFICA QUE LA APROBACION DEL PRESENTE PLAN REGULADOR DE LA COMUNA DE PROVIDENCIA FUE PROMULGADA POR DECRETO ALCALDICO EX N° 131.061 19.01.07 Y PUBLICADO EN EL DIARIO OFICIAL DEL 23.01.07 Y RECTIFICADO POR FE DE ERRATA PUBLICADA EN EL DIARIO OFICIAL DEL _____

JOSEFINA GARCIA TRIAS
SECRETARIO MUNICIPAL

MINISTERIO DE VIVIENDA Y URBANISMO
SECRETARIA REGIONAL MINISTERIAL REGION METROPOLITANA
INFORME TECNICO OFICIO ORD. N° 3544 DEL 04.10.07
E INFORME TECNICO OFICIO ORD. N° _____ DE FECHA _____

CARLOS ESTEVEZ VALENZUELA
SECRETARIO REGIONAL MINISTERIAL
REGION METROPOLITANA

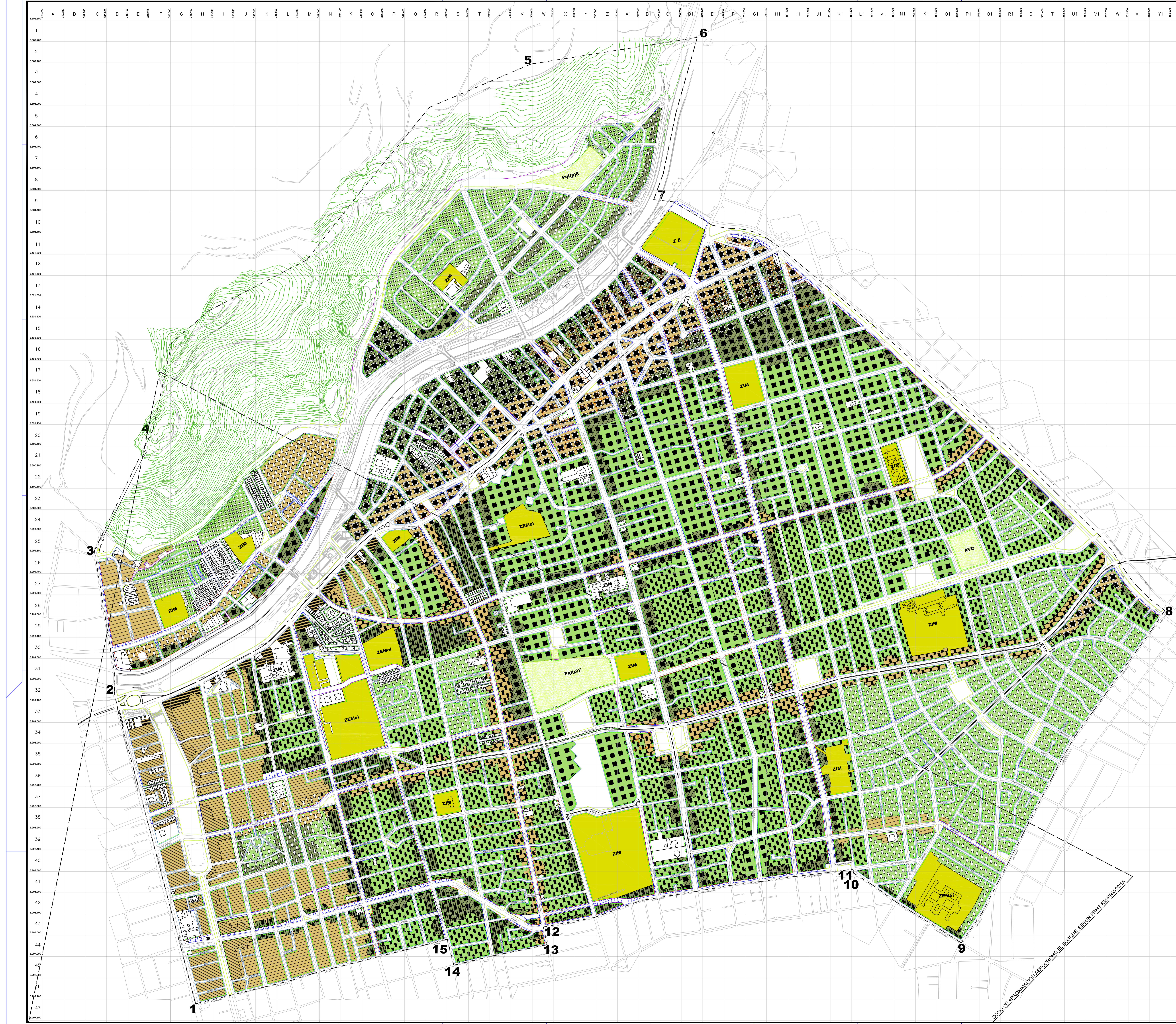
JAVIER WOOD LARRAIN
JEFE DE DEPTO. DESARROLLO URBANO
E INFRAESTRUCTURA

APROBACION MUNICIPAL
EL SECRETARIO MUNICIPAL Y MINISTRO DE FE QUE SUSCRIBE, CERTIFICA QUE EL PRESENTE PLAN REGULADOR DE LA COMUNA DE PROVIDENCIA FUE ANODADO POR ACUERDOS DEL CONCEJO COMUNAL N° 452 Y N° 481 DE FECHAS 15.11.08 Y 18.11.08, Y BANCIONADOS POR DECRETOS ALCALDICOS EX N° 2020 Y N° 2383, DE FECHAS 15.11.08 Y 28.12.08.

JOSEFINA GARCIA TRIAS
SECRETARIO MUNICIPAL

CRISTIAN LABBE GALLEA
ALCALDE

JANNE MARQUEZ ROJAS
ASESOR URBANISTA



CONO DE APROXIMACION AERODROMO EL BOSQUE, SEGUN PRMS RM-PRM-92/1A