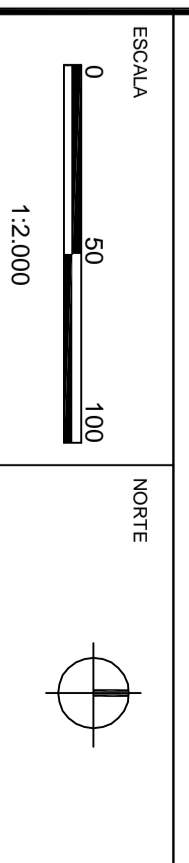


MODIFICACIÓN DE ZONAS DE USOS DE SUELO
 PLANO DE DETALLE
 ESTABLECIMIENTOS EDUCACIONALES

BASE TOPOGRÁFICA :
 Instituto Geográfico Militar
 Levantamiento Aerofotogramétrico de Providencia
 Vuelo : Escala 1:4.000
 Focal : 212,99 mm
 Fecha de Toma : Octubre 1988
 Datos Geodésicos : Épocas y Datum Sudamericano de 1960 Proyección U.T.M.



ESCALA 1:2.000
 LÁMINA L 4 / 6 M 3
 FECHA PLANO 30-11-2015

PROMULGACIÓN MUNICIPAL DE LA APROBACIÓN
 EL SECRETARIO MUNICIPAL Y MINISTRO DE FE QUE SUSCRIBE CERTIFICA QUE LA APROBACIÓN DE LA PRESENTE MODIFICACION N°3 USO DE SUELO PROYECTO 2007 DEL PLAN REGULADOR COMUNAL DE PROVIDENCIA DE FECHA PROMULGADA POR DECRETO ACORDADO EX N° _____ Y PUBLICADA EN EL DIARIO OFICIAL DE FECHA _____

MARÍA RAQUEL DE LA MAZA GUILLOD
 SECRETARIO MUNICIPAL

INFORME MINISTERIO DE VIVIENDA Y URBANISMO
 SECRETARIA REGIONAL MINISTERIAL REGION METROPOLITANA
 INFORME TECNICO OFICIO ORD. N° _____ DE FECHA _____

ALDO RAMACOTTI BRACCHIA
 SECRETARIO REGIONAL MINISTERIAL REGION METROPOLITANA

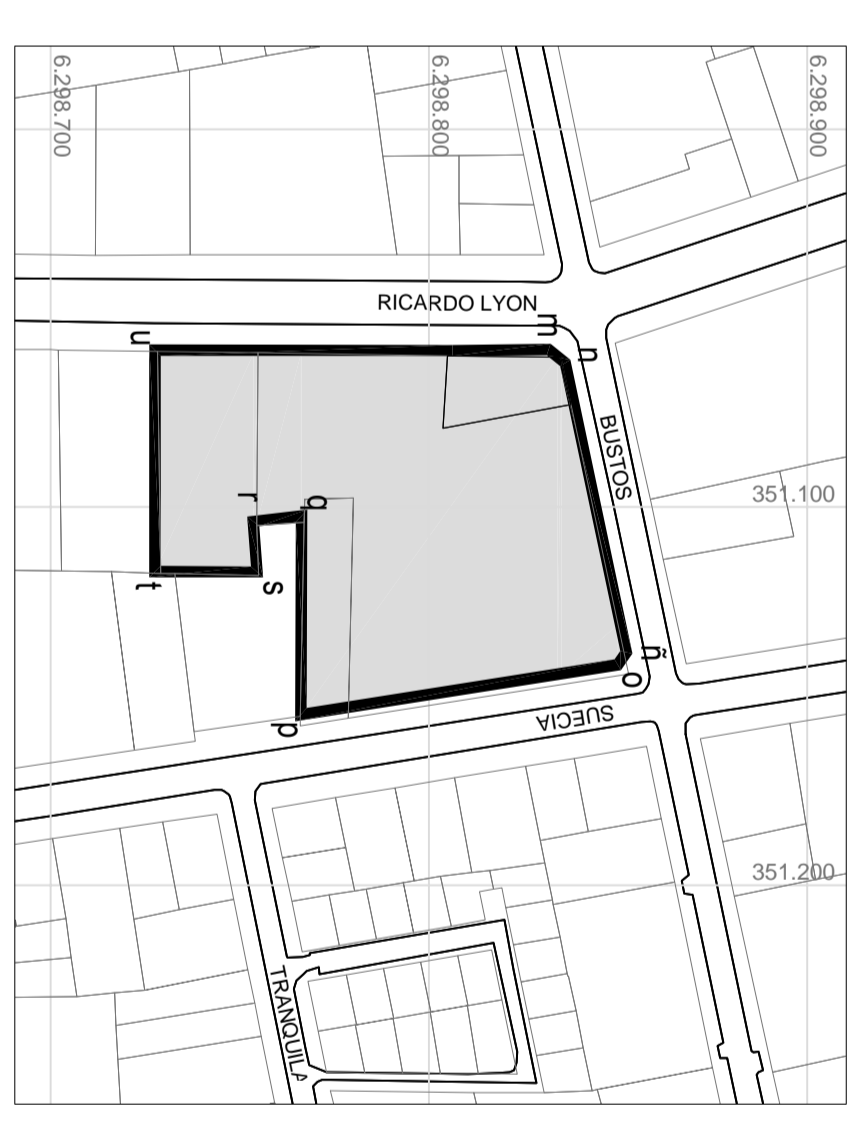
FRANCISCO BARRANCA MONS
 JEFE DE ESPERO DESARROLLO URBANO ENTRENAMIENTO

APROBACIÓN MUNICIPAL
 EL SECRETARIO MUNICIPAL Y MINISTRO DE FE QUE SUSCRIBE CERTIFICA QUE LA PRESENTE MODIFICACION N°3 USO DE SUELO PROYECTO 2007 DE LA COMUNA DE PROVIDENCIA FUE APROBADA POR ACUERDO DEL CONSEJO MUNICIPAL N° 81 DE FECHA _____ DECRETADO POR EL CONCEJO MUNICIPAL EX N° 1542 DE FECHA 24-09-2015

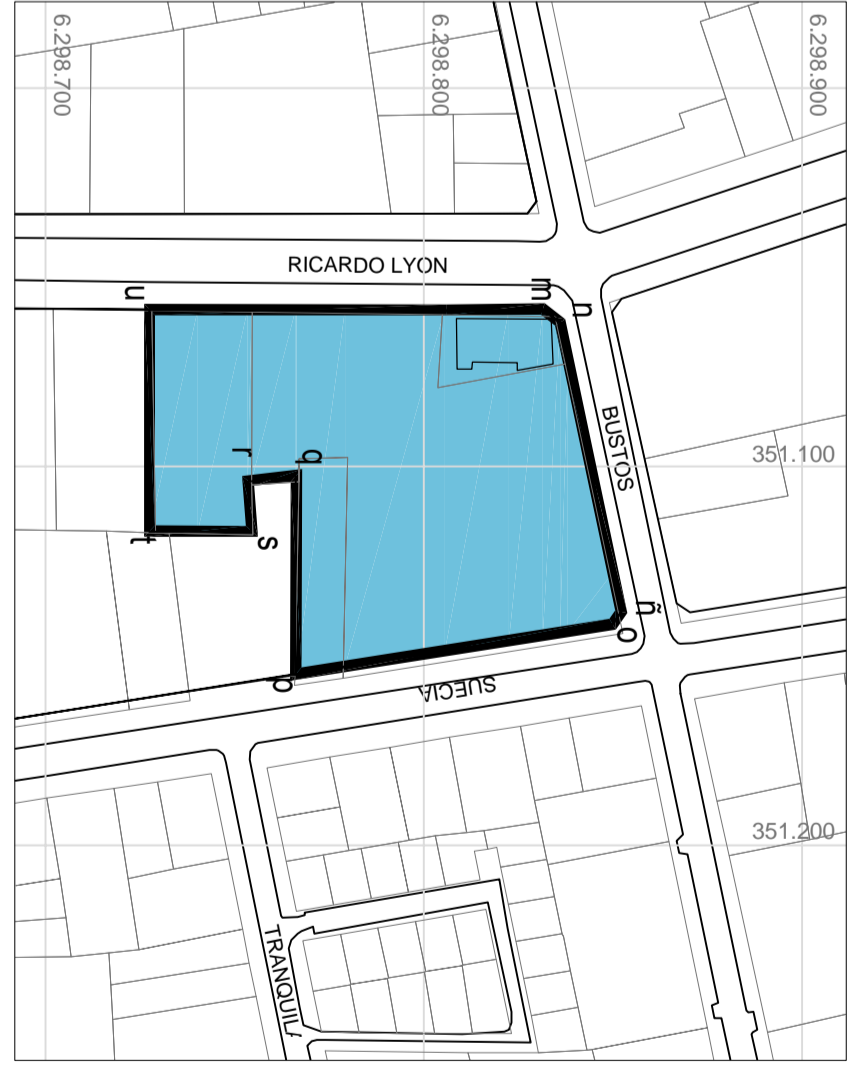
MARÍA RAQUEL DE LA MAZA GUILLOD
 SECRETARIO MUNICIPAL

JOSÉFA ESPERANZA GUILLOTTI
 ALCALDESA

MANUEL JOSÉ CASTILLO GONZALEZ
 ASESOR URBANISTA

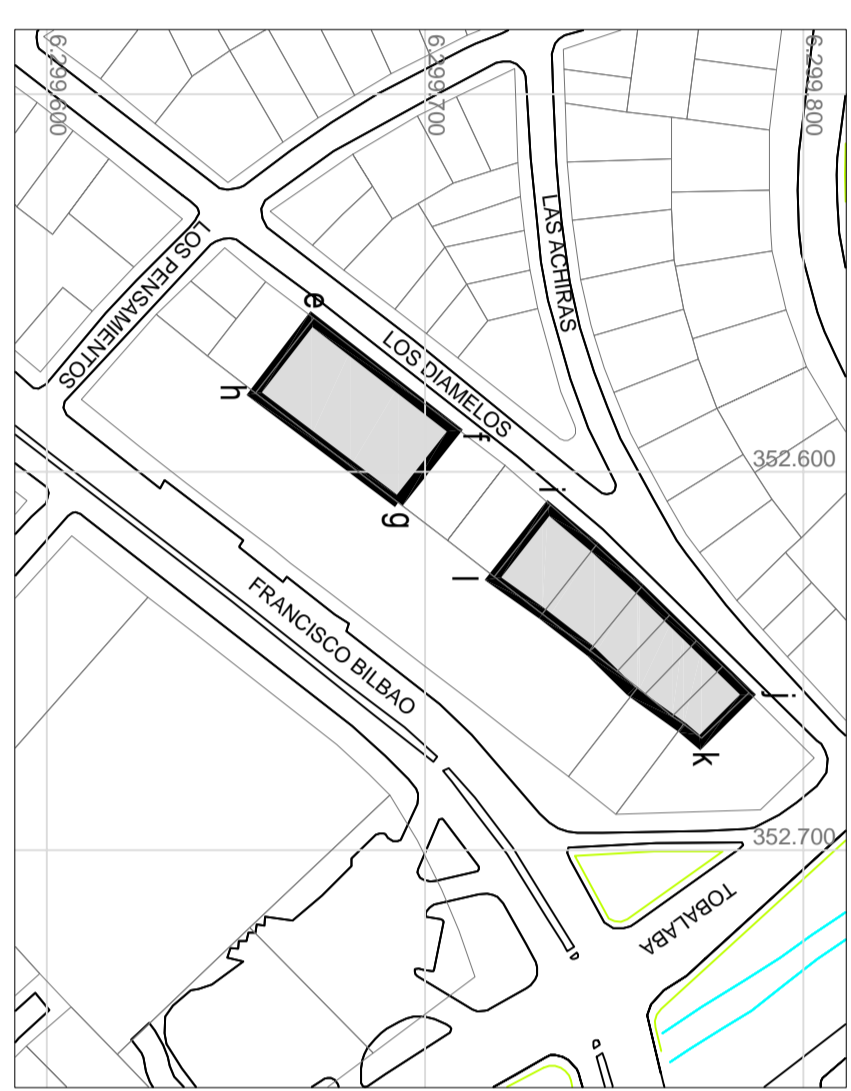


SITUACION ANTERIOR
 MODIFICACION N°3 USO DE SUELO PROY 2007
 PLAN REGULADOR PRIVADO ZONAS DE USOS DE SUELO
 ESCALA 1:2.000

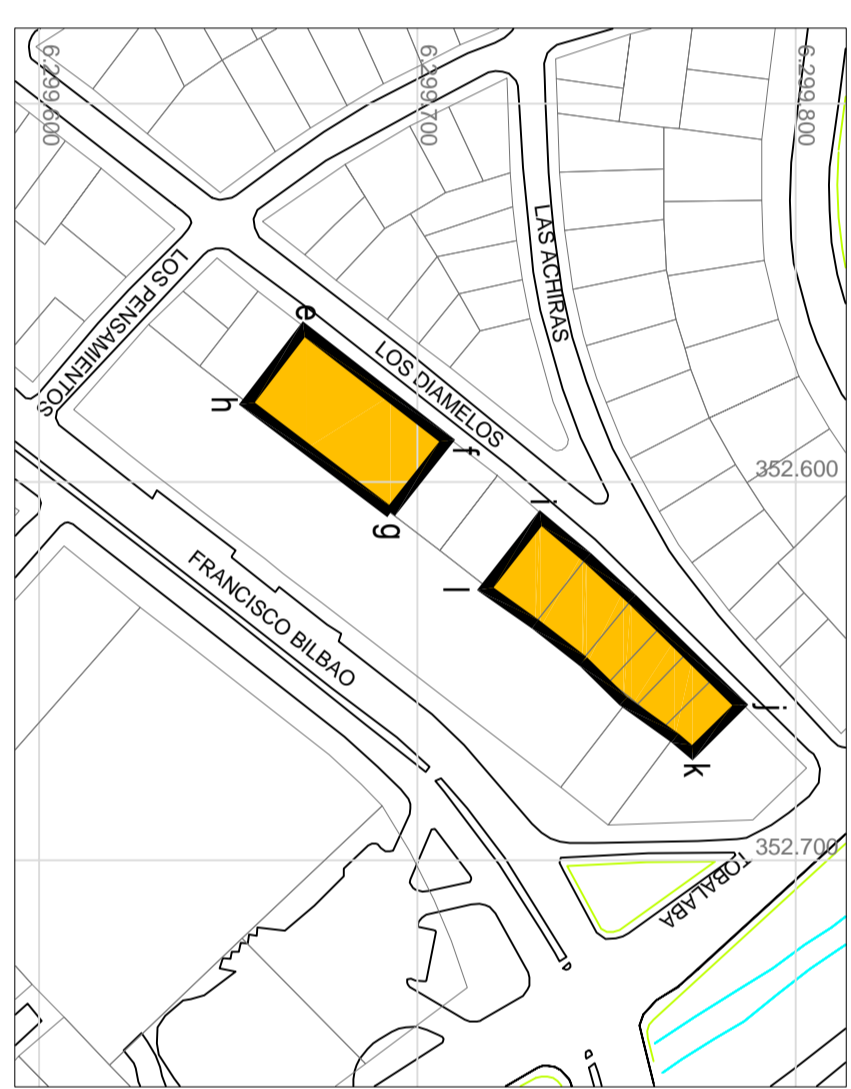


SITUACION QUE SE APRUEBA
 MODIFICACION N°3 USO DE SUELO PROY 2007
 PLAN REGULADOR PRIVADO ZONAS DE USOS DE SUELO
 ESCALA 1:2.000

8. The English Institute, Ricardo Lyon N° 2110

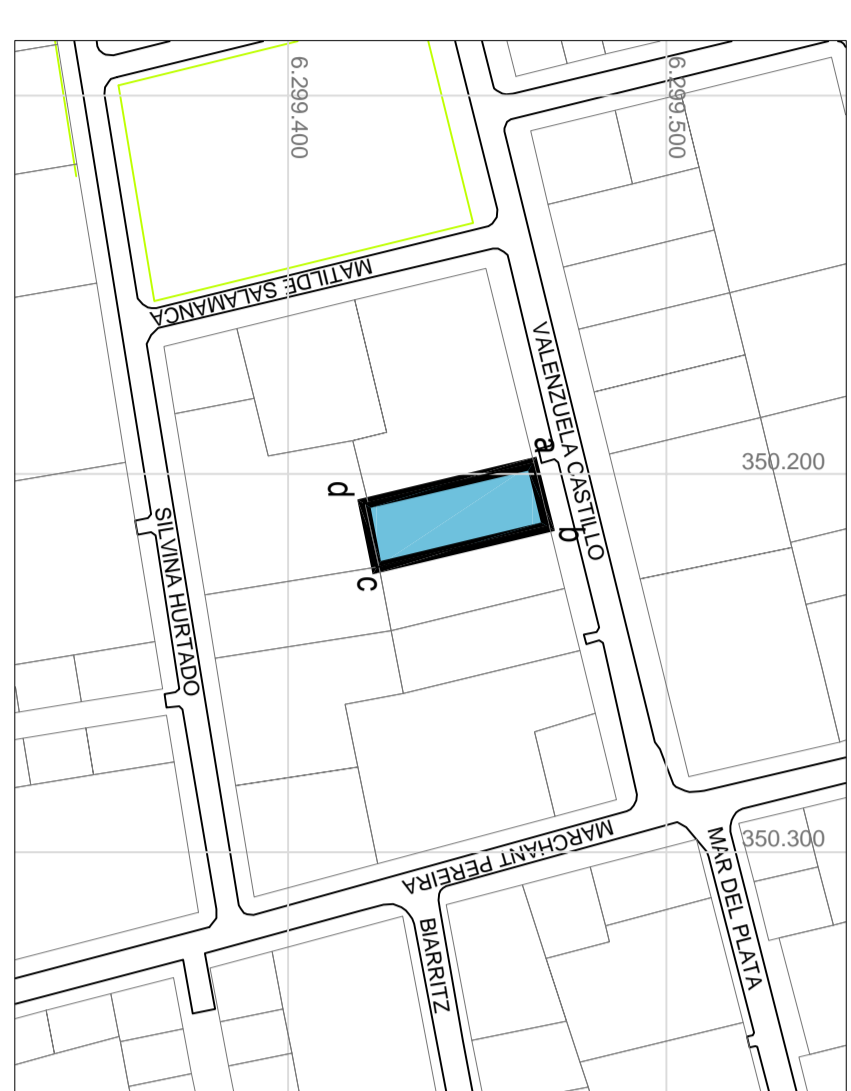


SITUACION ANTERIOR
 MODIFICACION N°3 USO DE SUELO PROY 2007
 PLAN REGULADOR PRIVADO ZONAS DE USOS DE SUELO
 ESCALA 1:2.000

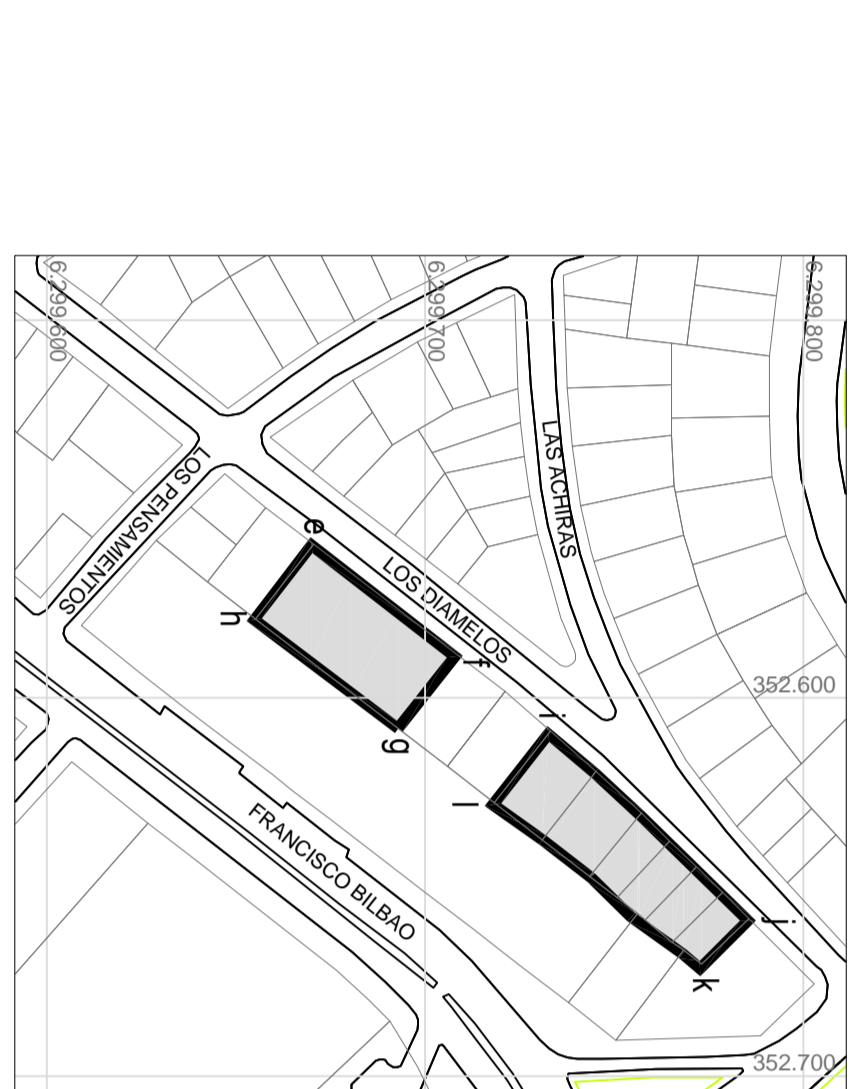


SITUACION QUE SE APRUEBA
 MODIFICACION N°3 USO DE SUELO PROY 2007
 PLAN REGULADOR PRIVADO ZONAS DE USOS DE SUELO
 ESCALA 1:2.000

7. Saint Gabriel's School, Francisco Bilbao N° 3070- Los Diamelos N° 3055

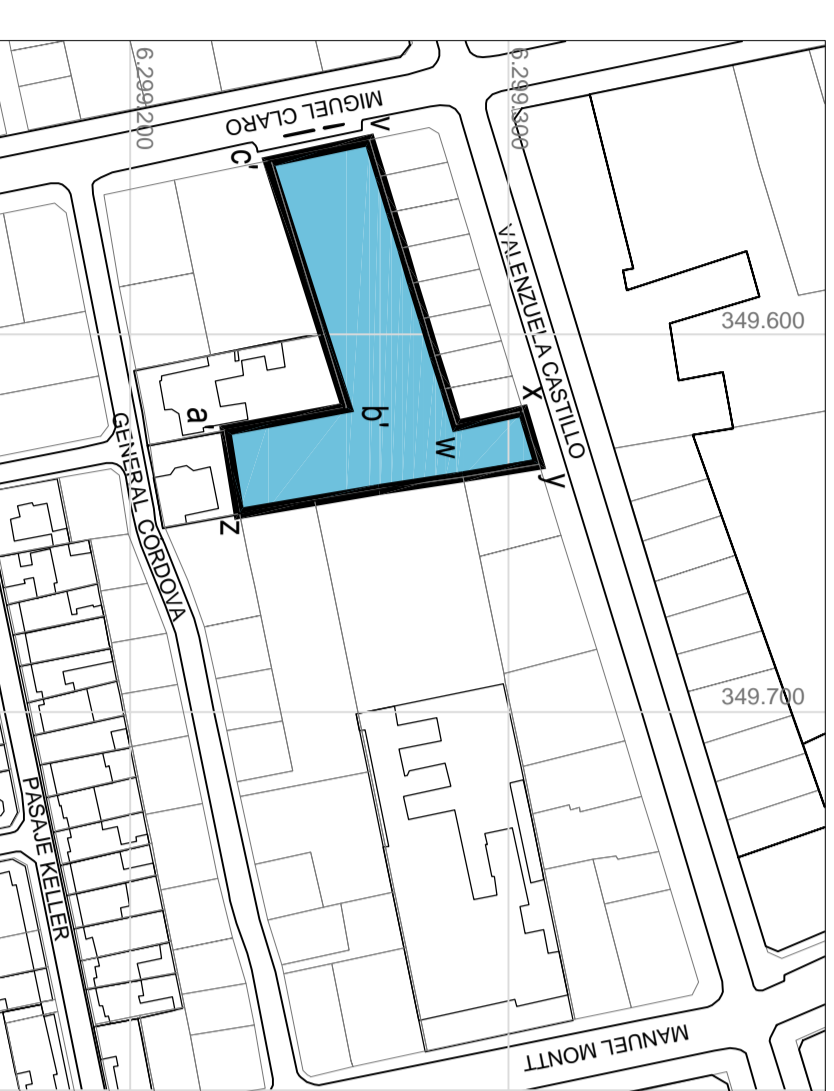


SITUACION ANTERIOR
 MODIFICACION N°3 USO DE SUELO PROY 2007
 PLAN REGULADOR PRIVADO ZONAS DE USOS DE SUELO
 ESCALA 1:2.000

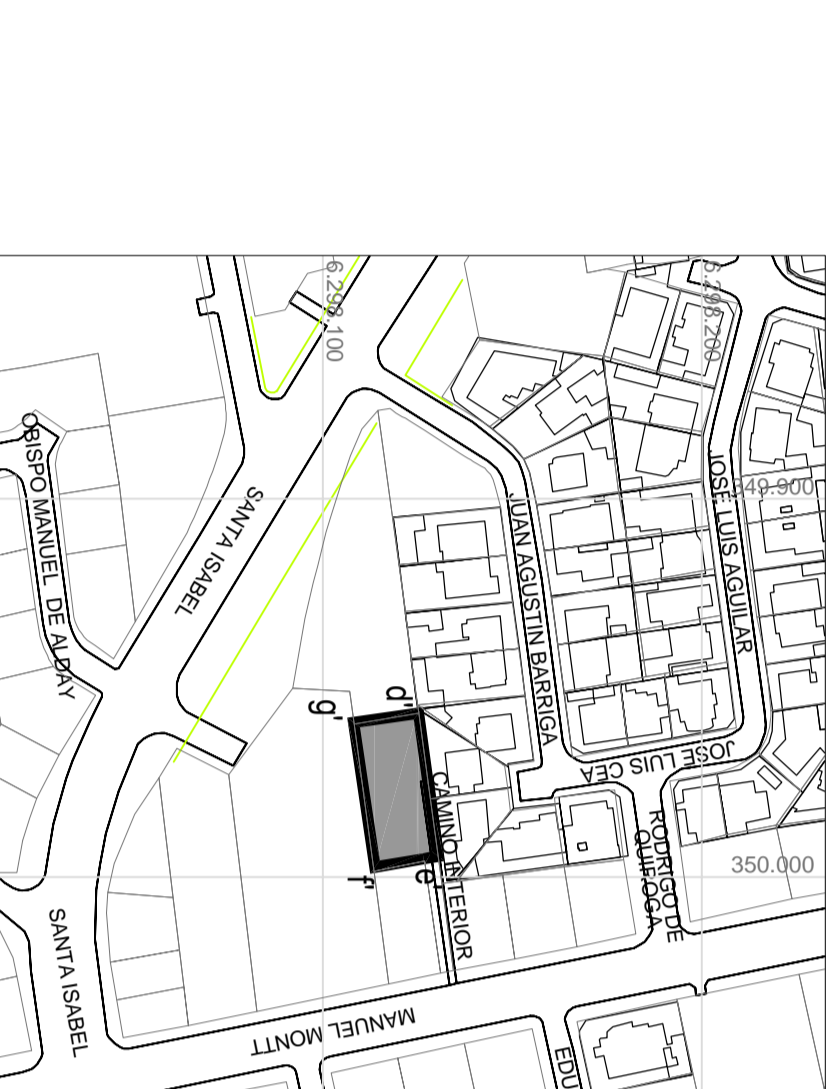


SITUACION QUE SE APRUEBA
 MODIFICACION N°3 USO DE SUELO PROY 2007
 PLAN REGULADOR PRIVADO ZONAS DE USOS DE SUELO
 ESCALA 1:2.000

6. Escuela Especial de Lenguaje Abelardo Iturriga, Valenzuela Castillo N°1793

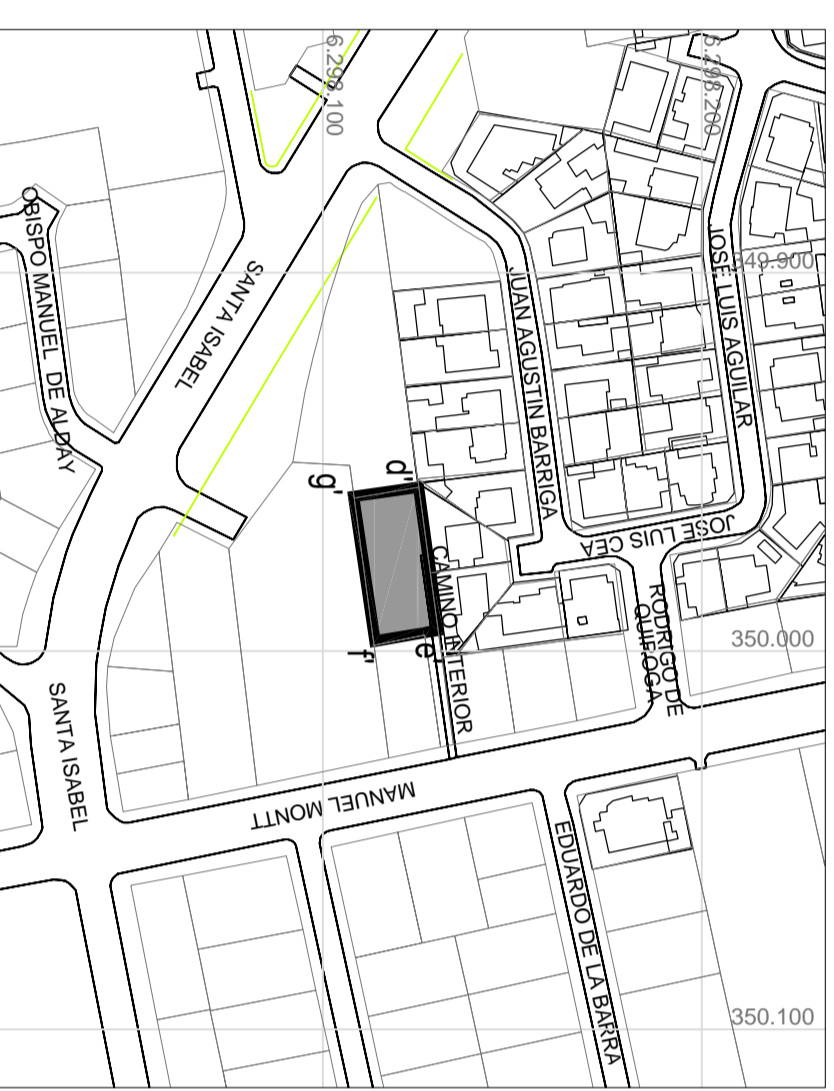


SITUACION ANTERIOR
 MODIFICACION N°3 USO DE SUELO PROY 2007
 PLAN REGULADOR PRIVADO ZONAS DE USOS DE SUELO
 ESCALA 1:2.000

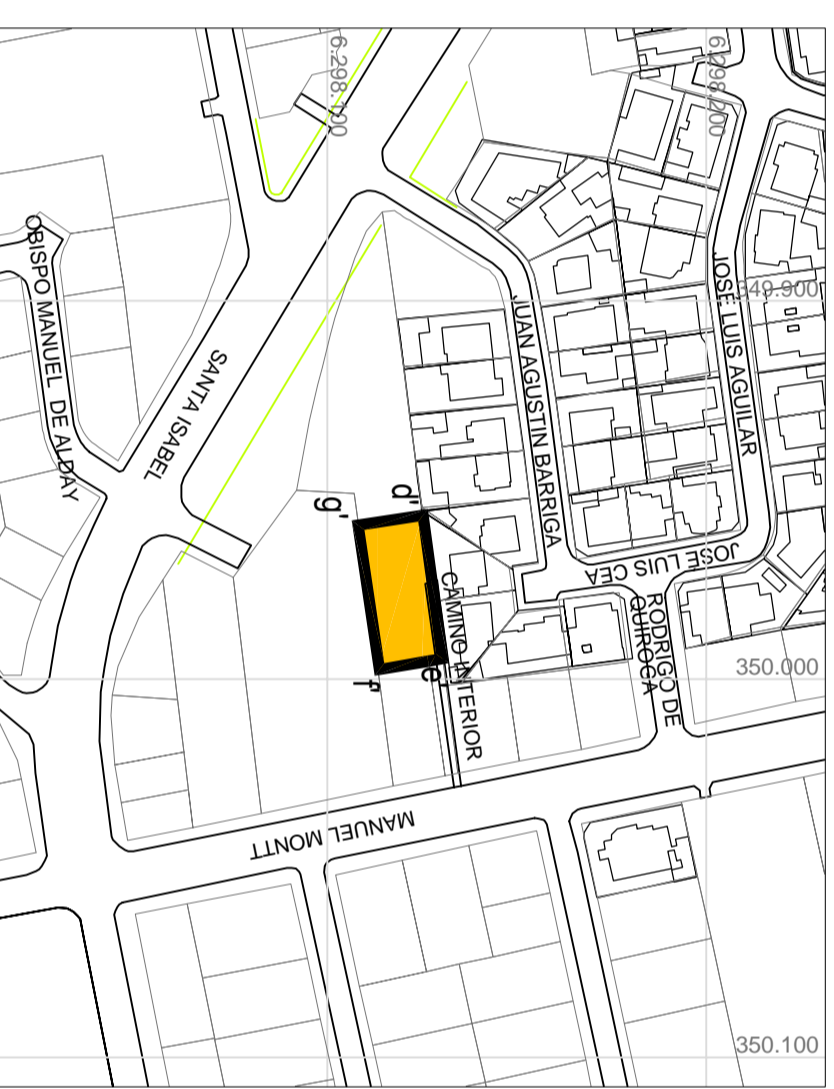


SITUACION QUE SE APRUEBA
 MODIFICACION N°3 USO DE SUELO PROY 2007
 PLAN REGULADOR PRIVADO ZONAS DE USOS DE SUELO
 ESCALA 1:2.000

9. Colegio Josefino Santísima Trinidad, Miguel Claro N° 700

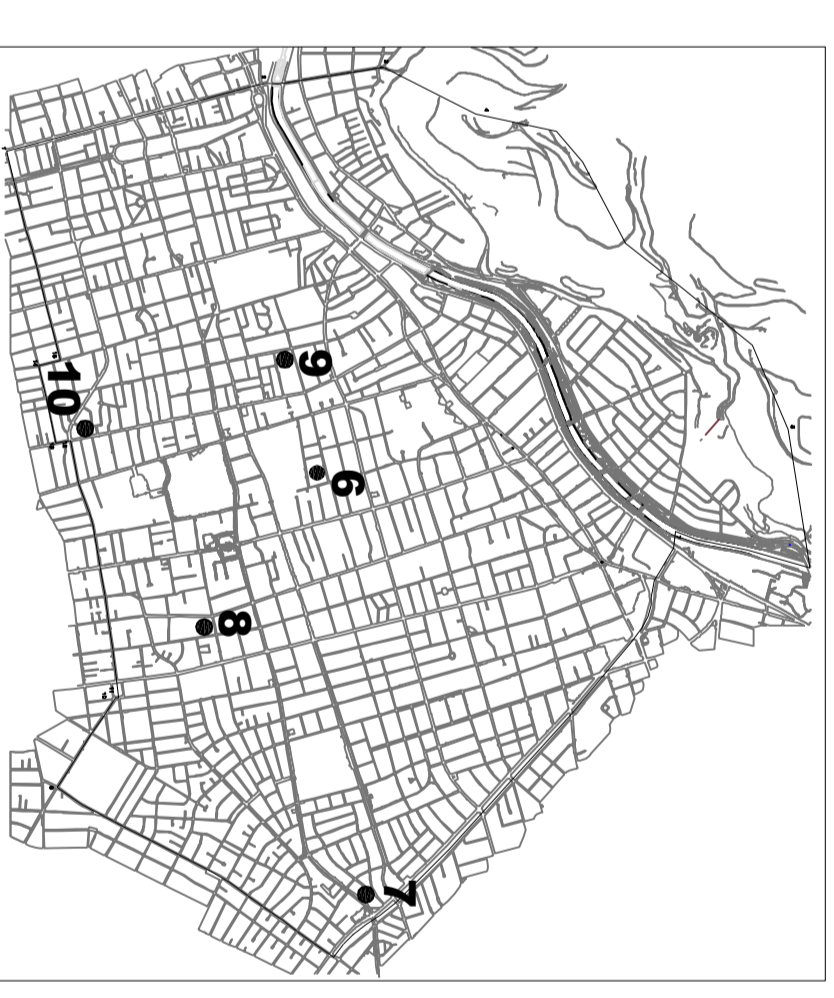


SITUACION ANTERIOR
 MODIFICACION N°3 USO DE SUELO PROY 2007
 PLAN REGULADOR PRIVADO ZONAS DE USOS DE SUELO
 ESCALA 1:2.000



SITUACION QUE SE APRUEBA
 MODIFICACION N°3 USO DE SUELO PROY 2007
 PLAN REGULADOR PRIVADO ZONAS DE USOS DE SUELO
 ESCALA 1:2.000

10. Colegio María Jesús, Manuel Montt N°1993



PLANO UBICACION
 SIN ESCALA

- SIMBOLOGIA**
- Área Modificación
 - SIMBOLOGIA USOS DE SUELO**
 - UR : Uso Residencial
 - UPR : Uso preferentemente Residencial
 - UPR y Er : Uso preferentemente Residencial y Equipamiento restringido
 - UPR y ECR : Uso preferentemente Residencial y Equipamiento Comercial restringido
 - ZONAS E INMUEBLES PATRIMONIALES:
 - ZI : Zona Típica (Ley 17.288 de Monumentos Nacionales)
 - MH : Monumento Histórico (Ley 17.288 de Monumentos Nacionales)
 - ZCH : Zona de Conservación Histórica (Art.43.08.OL.)
 - ICH : Inmueble de Conservación Histórica (Art.43.09.OL.)