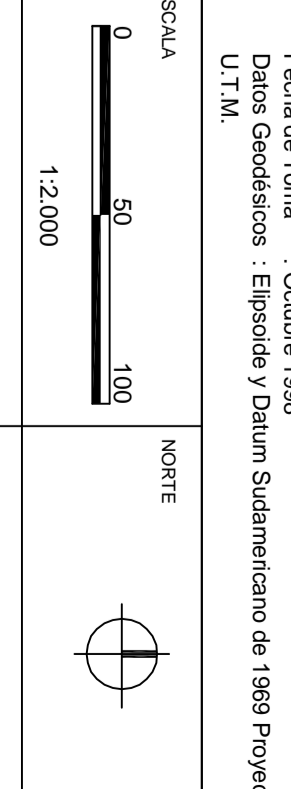


**MODIFICACION N°4 PATRIMONIO PLAN REGULADOR COMUNAL DE PROVIDENCIA PRCP 2007**

**MODIFICACION USO DE SUELO - PLANO DE DETALLE SITUACION ANTERIOR Y SITUACION QUE SE APRUEBA EQUIPAMIENTOS EXISTENTES**

EL PRESENTE PLANO MODIFICA PARCIALMENTE EL PLANO L 16 IN EL ESPACIO PRIVADO, ZONAS DE USO DE SUELO APROBADO MEDIANTE DECRETO ALCALDICO EX N° 4 DEL 07/01/2016 PUBLICADO EN EL DIARIO OFICIAL DE FECHA 08/01/2016 Y EL PLANO L 34 DEL PRCP 2007 ESPACIO PRIVADO ZONAS DE USOS DE SUELO APROBADO OFICIAL DE FECHA EX N° 91 DEL 18/07/2007 PUBLICADO EN EL DIARIO OFICIAL DE FECHA 23/07/2007

**BASE TOPOGRAFICA:**  
 Instituto Geográfico Militar  
 Levantamiento Aerofotogramétrico de Providencia  
 Vuelo  
 Focar : 212,99 mm  
 Fecha de Toma : Octubre 1988  
 Datos de obtención : Estación y Datum Sudamericano de 1988 Proyección UTM



ESCALA 1:2.000  
 FECHA PLANO 31-08-2016

**PROMULGACION MUNICIPAL DE LA APROBACION**

EL SECRETARIO MUNICIPAL, Y MINISTRO DE FE QUE SUSCRIBE CERTIFICA QUE LA APROBACION DE LA PRESENTE MODIFICACION N°4 PATRIMONIO PRCP 2007 DE LA COMUNA DE PROVIDENCIA FUE PROMULGADA POR DECRETO ALCALDICO EX N° DE FECHA DE FECHA Y PUBLICADA EN EL DIARIO OFICIAL DE

MANA RAQUEL DE LA WAZA QUILDUA  
 SECRETARIO MUNICIPAL

ALDO RAMACOTTI RACONHA  
 JEFE DE E IMPRIMERIA COMUNAL  
 REGION METROPOLITANA

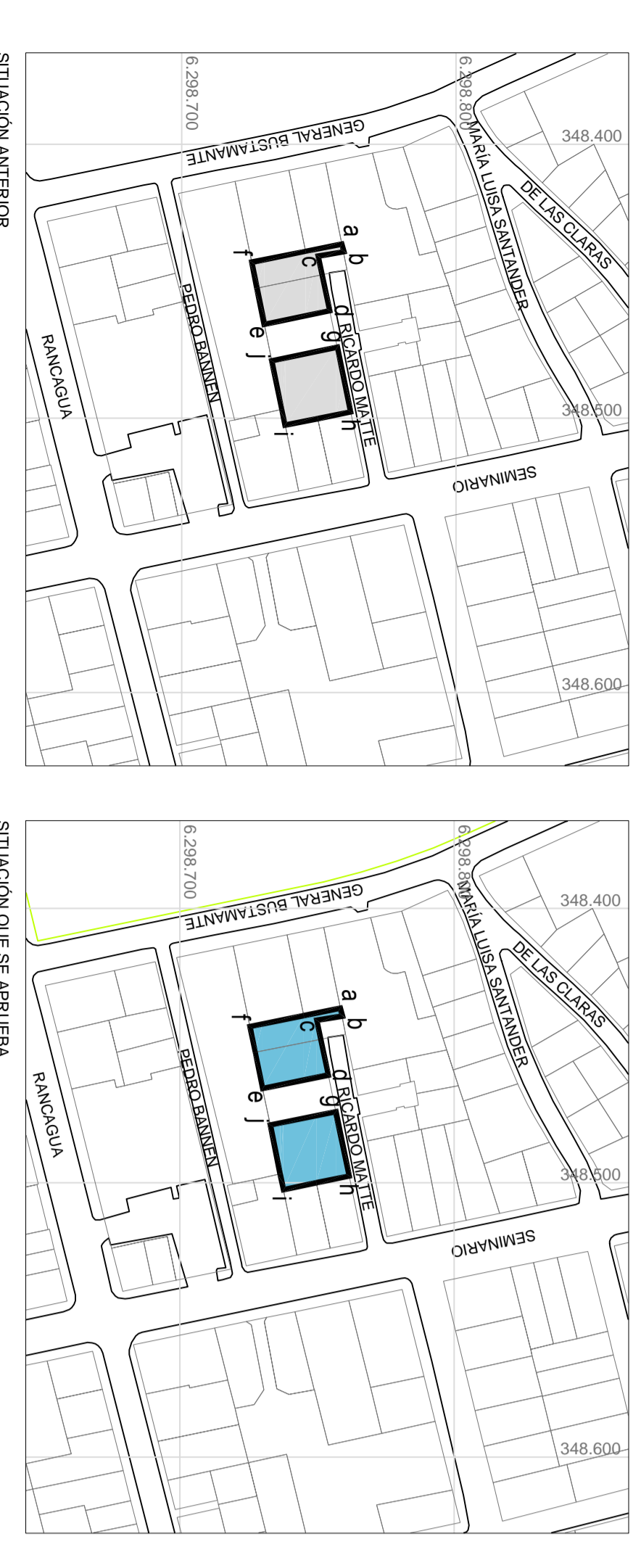
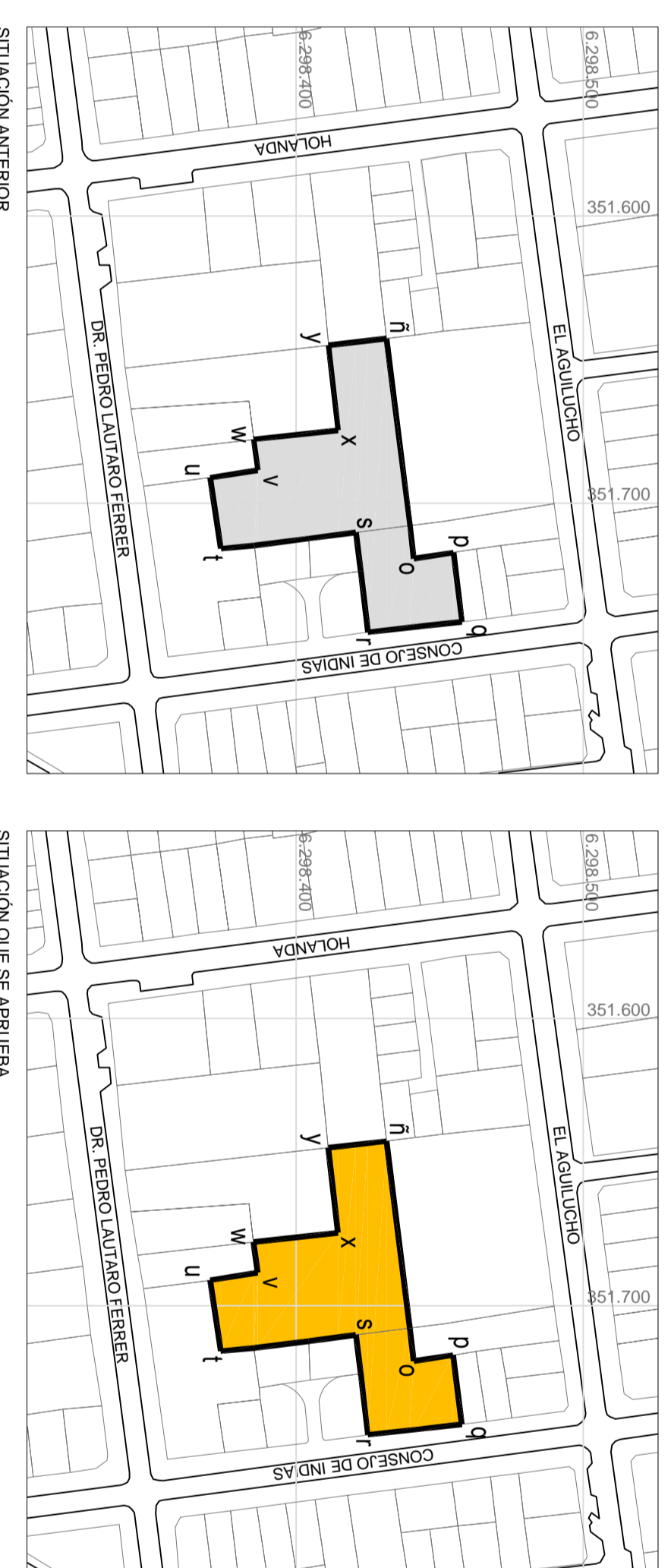
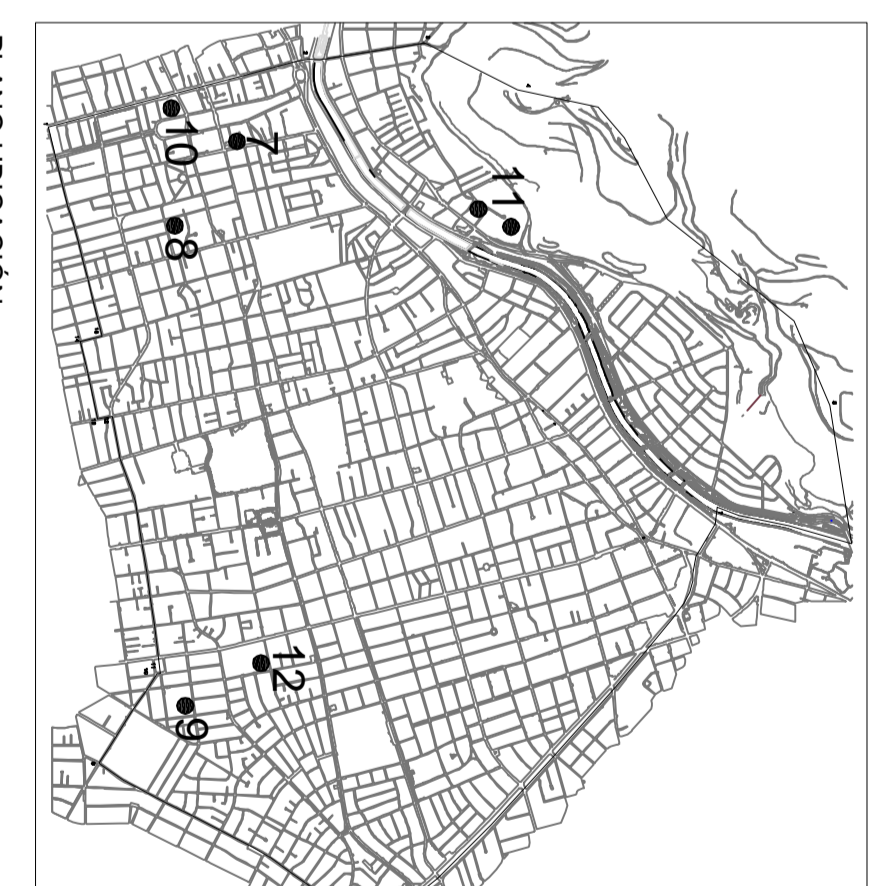
FRANCISCO BARRAL ROUS  
 JEFE DE E IMPRIMERIA COMUNAL  
 REGION METROPOLITANA

**APROBACION MUNICIPAL**  
 EL SECRETARIO MUNICIPAL Y MINISTRO DE FE QUE SUSCRIBE CERTIFICA QUE LA APROBACION DE LA PRESENTE MODIFICACION N°4 PATRIMONIO PRCP 2007 DE LA COMUNA DE PROVIDENCIA FUE PROMULGADA POR DECRETO ALCALDICO EX N° DE FECHA Y SANCIONADA POR DECRETO ALCALDICO EX N° DE FECHA

MANA RAQUEL DE LA WAZA QUILDUA  
 SECRETARIO MUNICIPAL

MANA JOSE CASTILLO COVATTE  
 ASISTENTE ADMINISTRATIVO

- SIMBOLOGIA**
- Área Modificación
  - SIMBOLOGIA USOS DE SUELO
  - UR  
Uso Residencial
  - UR y Er  
Uso preferente Residencial y Equipamiento restringido
  - UR y E  
Uso preferente Residencial y Equipamiento
  - UR y E-C-C  
Subzona de Uso preferente Residencial y de Equipamiento Calle y Cultura
  - UR y E-C  
Uso preferente Residencial y Equipamiento Comercial restringido
  - UEC  
Uso preferente Equipamiento Comercial
  - ZIM  
Zona de Interés Metropolitano



**9. Colegio Regina Pacis, El Aguilucho 3341**

SITUACION ANTERIOR  
 PLAN REGULADOR PRCP 2007  
 MODIFICACION N°4 PATRIMONIO PRCP 2007  
 PLANO ESPACIO PRIVADO: ZONAS DE USOS DE SUELO  
 ESCALA 1:2.000

SITUACION ANTERIOR  
 PLAN REGULADOR PRCP 2007  
 MODIFICACION N°4 PATRIMONIO PRCP 2007  
 PLANO ESPACIO PRIVADO: ZONAS DE USOS DE SUELO  
 ESCALA 1:2.000

SITUACION ANTERIOR  
 PLAN REGULADOR PRCP 2007  
 MODIFICACION N°4 PATRIMONIO PRCP 2007  
 PLANO ESPACIO PRIVADO: ZONAS DE USOS DE SUELO  
 ESCALA 1:2.000

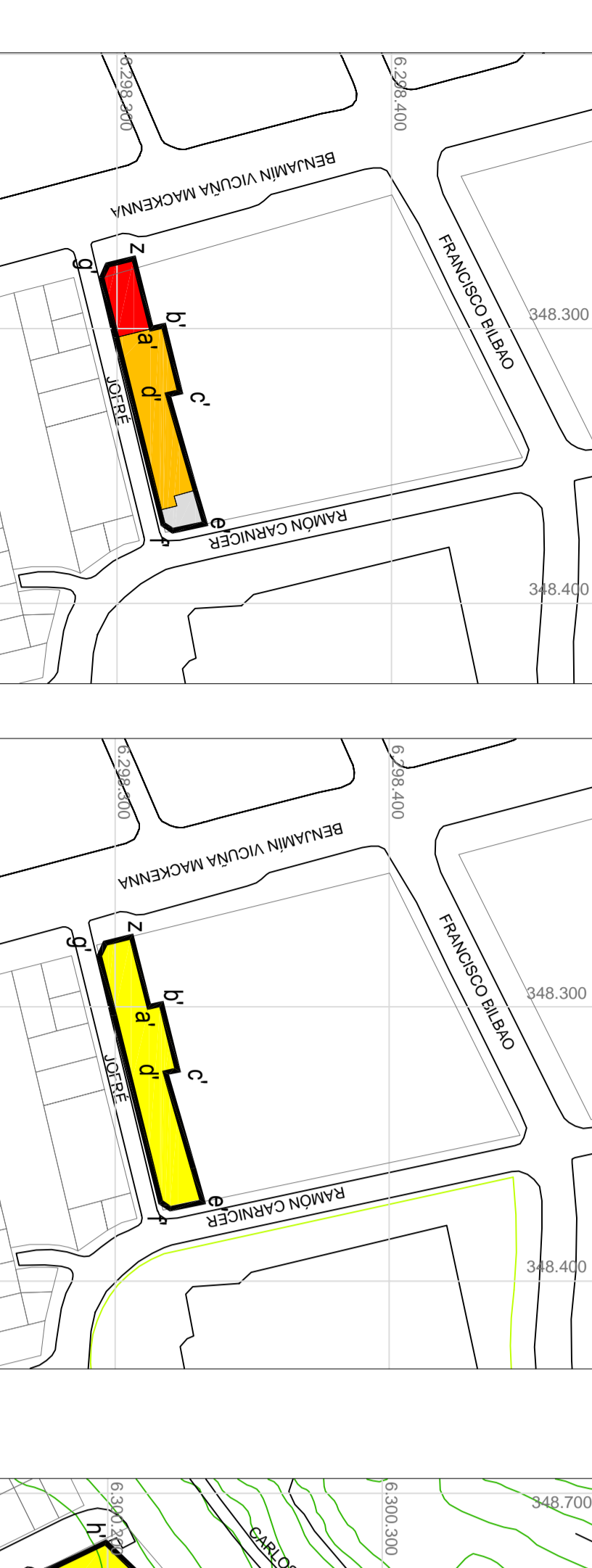
**7. Colegio Superior Cambridge, Seminario 81 y Ricardo Matte Pérez 0135 y 0145**

SITUACION ANTERIOR  
 PLAN REGULADOR PRCP 2007  
 MODIFICACION N°4 PATRIMONIO PRCP 2007  
 PLANO ESPACIO PRIVADO: ZONAS DE USOS DE SUELO  
 ESCALA 1:2.000

SITUACION QUE SE APRUEBA  
 MODIFICACION N°4 PATRIMONIO PRCP 2007  
 PLANO ESPACIO PRIVADO: ZONAS DE USOS DE SUELO  
 ESCALA 1:2.000

SITUACION QUE SE APRUEBA  
 MODIFICACION N°4 PATRIMONIO PRCP 2007  
 PLANO ESPACIO PRIVADO: ZONAS DE USOS DE SUELO  
 ESCALA 1:2.000

SITUACION QUE SE APRUEBA  
 MODIFICACION N°4 PATRIMONIO PRCP 2007  
 PLANO ESPACIO PRIVADO: ZONAS DE USOS DE SUELO  
 ESCALA 1:2.000



**10. Hospital del Trabajador, ACHS, manzana entre Francisco Bilbao, Benjamín Vicuña Mackenna, Jofré y Ramón Carringer**

SITUACION ANTERIOR  
 PLAN REGULADOR PRCP 2007  
 MODIFICACION N°4 PATRIMONIO PRCP 2007  
 PLANO ESPACIO PRIVADO: ZONAS DE USOS DE SUELO  
 ESCALA 1:2.000

SITUACION QUE SE APRUEBA  
 MODIFICACION N°4 PATRIMONIO PRCP 2007  
 PLANO ESPACIO PRIVADO: ZONAS DE USOS DE SUELO  
 ESCALA 1:2.000

SITUACION QUE SE APRUEBA  
 MODIFICACION N°4 PATRIMONIO PRCP 2007  
 PLANO ESPACIO PRIVADO: ZONAS DE USOS DE SUELO  
 ESCALA 1:2.000

SITUACION QUE SE APRUEBA  
 MODIFICACION N°4 PATRIMONIO PRCP 2007  
 PLANO ESPACIO PRIVADO: ZONAS DE USOS DE SUELO  
 ESCALA 1:2.000

**11. Canales de televisión, Bellavista**

SITUACION ANTERIOR  
 PLAN REGULADOR PRCP 2007  
 MODIFICACION N°4 PATRIMONIO PRCP 2007  
 PLANO ESPACIO PRIVADO: ZONAS DE USOS DE SUELO  
 ESCALA 1:2.000

SITUACION QUE SE APRUEBA  
 MODIFICACION N°4 PATRIMONIO PRCP 2007  
 PLANO ESPACIO PRIVADO: ZONAS DE USOS DE SUELO  
 ESCALA 1:2.000

SITUACION QUE SE APRUEBA  
 MODIFICACION N°4 PATRIMONIO PRCP 2007  
 PLANO ESPACIO PRIVADO: ZONAS DE USOS DE SUELO  
 ESCALA 1:2.000

SITUACION QUE SE APRUEBA  
 MODIFICACION N°4 PATRIMONIO PRCP 2007  
 PLANO ESPACIO PRIVADO: ZONAS DE USOS DE SUELO  
 ESCALA 1:2.000

**12. ZIM Colegio Mariano, Holanda 2323 y Bustos 2477**

SITUACION ANTERIOR  
 PLAN REGULADOR PRCP 2007  
 MODIFICACION N°4 PATRIMONIO PRCP 2007  
 PLANO ESPACIO PRIVADO: ZONAS DE USOS DE SUELO  
 ESCALA 1:2.000

SITUACION QUE SE APRUEBA  
 MODIFICACION N°4 PATRIMONIO PRCP 2007  
 PLANO ESPACIO PRIVADO: ZONAS DE USOS DE SUELO  
 ESCALA 1:2.000

SITUACION QUE SE APRUEBA  
 MODIFICACION N°4 PATRIMONIO PRCP 2007  
 PLANO ESPACIO PRIVADO: ZONAS DE USOS DE SUELO  
 ESCALA 1:2.000

SITUACION QUE SE APRUEBA  
 MODIFICACION N°4 PATRIMONIO PRCP 2007  
 PLANO ESPACIO PRIVADO: ZONAS DE USOS DE SUELO  
 ESCALA 1:2.000